

Yvonand / En Brit














Echelle : 1:2'000 (1cm = 20 m)

Relevé et dessin : Julien Guyot

Juillet 2011

Reproduit avec l'autorisation de Swisstopo
(Direction fédérale des mensurations
cadastrales / VA062222).

Cette carte a été éditée avec le soutien du
Sport-Toto et de Jeunesse et Sport.

| | |
|---|---------------------------------------|
|  | Surface herbeuse |
|  | Asphalte / Surface pierreuse |
|  | Bâtiment / Couvert |
|  | Zone d'habitation / Jardin (interdit) |
|  | Surface de jeu / Sable |
|  | Arbre / Buisson |
|  | Haie / Végétation |
|  | Poubelle / Banc / Objet spécial |
|  | Pierre / Panier basket |
|  | Mur / Clôture |
|  | Fontaine / Hydrante |
|  | Lampadaire / Projecteur |
|  | Talus |



COOL!

OCAD®

association neuchâteloise de
course d'orientation
anco

Vente : cartes@anco-ne.ch ou téléchargement
sur l'annuaire thématique du site RPN

Renseignements sur la CO :
<http://www.anco-ne.ch>